













P.U.Z.

"AMENAJAREA SI VALORIFICAREA PEISAGISTICĂ A ȘANȚULUI ȘI VALULUI CETĂȚII" MUNICIPIUL TÂRGOVIȘTE JUDEȚUL DÂMBOVIȚA

INCADRARE IN TERITORIU

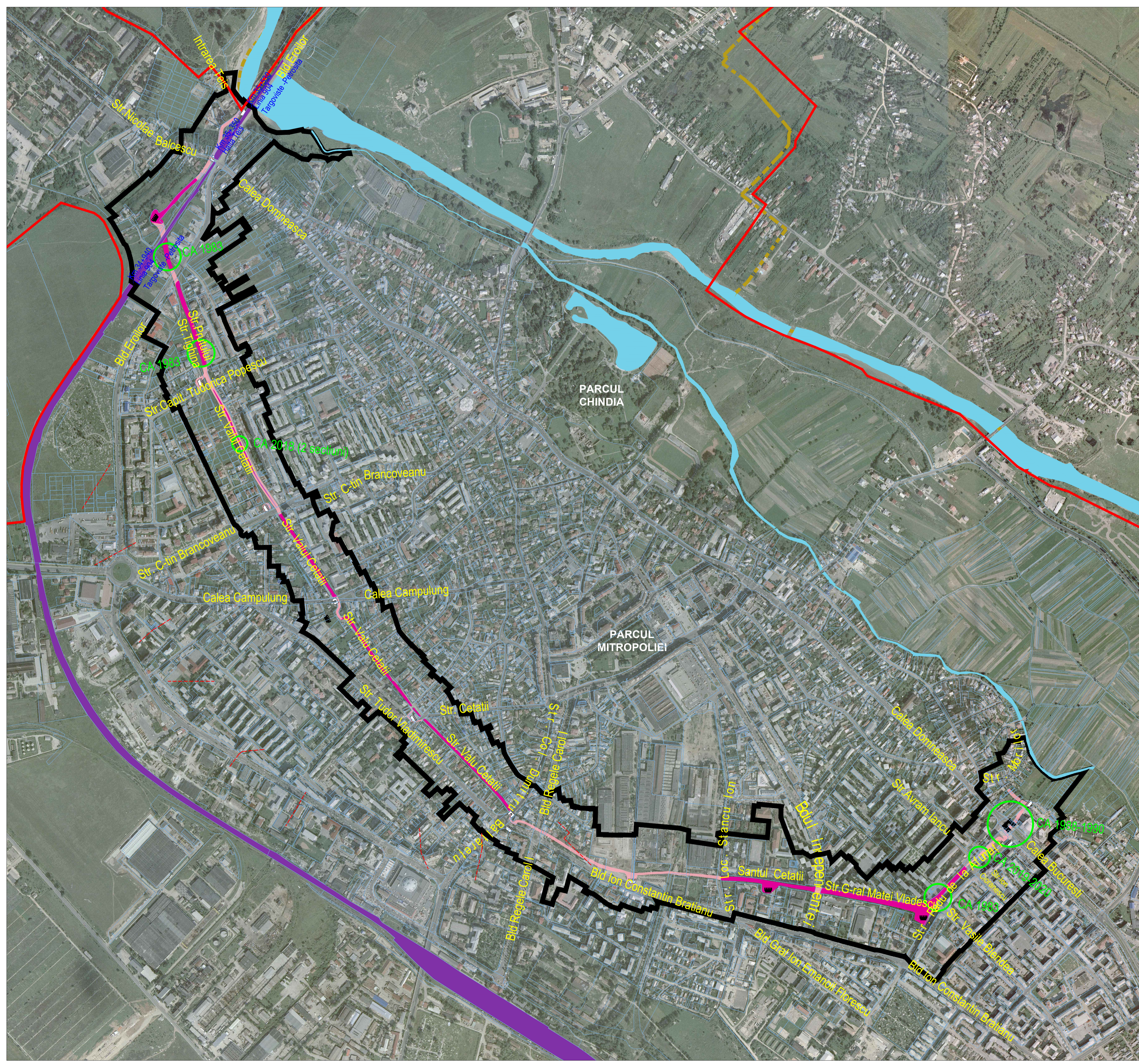
LEGENDA

-  Limită UAT municipiul Targoviste
-  Limită intravilan existent
-  Limită imobile cu geometrie in baza de date e-terra
-  Limită zonă P.U.Z.
-  Zona CFR
-  Zona Rau lalomita, curs apa lazul Morii, lac Pracul Chindiei
-  Zone unde au fost facute cercetari arheologice
-  Zone pastrate din valul și șanțul cetății
-  Zone disparute din valul și șanțul cetății
-  Poarta Buzăului și Brăilei DB-I-m-A-16953.03 Bastioane existente
-  Poarti distruse: Bariera Plaiurilor, Poarta Câmpulungului DB-I-m-A-16953.02 Poarta Bucureștilor
-  Bastioane distruse

TRONSOANELE DE ANALIZĂ ȘI REGLEMENTARE

DE LA NORD-VEST LA SUD-EST:

- TRONSONUL 0 - între podul de peste lalomita, Halta Teiș și b-dul Eroilor
- TRONSONUL 1 - între b-dul Eroilor și str. Capitan Tudorică Popescu
- TRONSONUL 2 - între str. Capitan Tudorică Popescu și str. Constantin Brâncoveanu
- TRONSONUL 3 - între str. Constantin Brâncoveanu și str. Calea Câmpulung
- TRONSONUL 4 - între str. Calea Câmpulung și str. Cetății
- TRONSONUL 5 - între str. Cetății și str. Colonel Dumitru Băltărețu
- TRONSONUL 6 - între str. Cetății și str. Locotenent Stancu Ion
- TRONSONUL 7 - între str. Locotenent Stancu Ion și b-dul Independenței
- TRONSONUL 8 - între b-dul Independenței și str. Avram Iancu
- TRONSONUL 9 - între str. Avram Iancu și str. Morilor



VERIFICATOR/EXPERT	NUME ING. FLORIN PASARE TECHNO-CONSULTING SOLUTION S.R.L.	SEMNATURA	CERINȚĂ	REFERAT/EXPERTIZĂ/ DATA	
PROIECTANT GENERAL:	SC. TECHNO CONSULTING SOLUTION S.R.L. Județul Dâmbovița, RO 169530314 Str. Rascoale nr 37A, orașul Partârlion, județul Ilfov	PROIECTANT URBANISM:	SC. UGMA LANDFORM CONCEPT S.R.L. Județul Dâmbovița, RO 169530314 Str. Bă Căminuș nr 28, orașul Buzăreni, județul Dâmbovița	BENEFICIAR:	
				MUNICIPIUL TÂRGOVIȘTE	
				Proiect nr.: 312/2022	
SPECIFICATIE	NUME	SEMNATURA	Scara:	Titlu proiect:	Faza:
Sef proiect:	Ing. Florin Pasare			AMENAJAREA SI VALORIFICAREA PEISAGISTICĂ A ȘANȚULUI ȘI VALULUI CETĂȚII	P.U.Z.
Coordonator Studiu arheologic:	Arh. dr. Florin Gabriel Petrică		1:6000	Municipiul Targoviste, județul Dâmbovița	
Coordonator Studiu Istoric:	Arh. Doina Petrescu				
Coordonator PUZ:	Urb. Mariana Uglea		Data:	Titlu planșă:	Planșă nr.: 1.0
Proiectat:	Arh. Miru Petrescu		2022	INCADRARE IN TERITORIU	
Proiectat:	Arh. Petru Andrei Mihallesc				
Proiectat:	Ing. peis. Cristian Ghiță				